
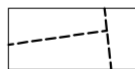
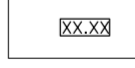
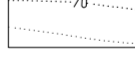














LEGENDA

-  limite do Plano de Pormenor - 29,1ha
-  edificação a demolir
-  cota de projecto
-  curva de nível/ cota mestra existente
- ESPAÇOS EXTERIORES**
-  Área de Verde de Valorização Urbana (53 625 m²)
-  Área de Verde Equipado (18 997 m²)
-  Área de Circulação automóvel (25 656 m²)
-  Área de Circulação Condicionada (36 093 m²)
-  Área de Circulação Pedonal - Passeios (50 938m²)
-  Área de Circulação Pedonal - Espaço de Utilização Colectiva (13 724 m²)
- EQUIPAMENTOS DE UTILIZAÇÃO COLECTIVA**
-  Equipamento Desportivo - Estádio Municipal Sérgio Conceição (15 327 m²)
-  Equipamento Desportivo - Campo de treinos (6 871 m²)
-  Equipamento Desportivo - Polidesportivo (3 518 m²)
-  Equipamento Desportivo - Piscina (3 799 m²)

VC **VC** serviço de consultoria e projectos (SICRE), S.A.
departamento de urbanismo
urbanismo@vccorreio.pt

Tel: +351 21 251 25 25 | Fax: +351 21 251 25 25 | www.vccorreio.pt

PLANO DE PORMENOR DA ZONA DESPORTIVA DE TAVEIRO
 PLANO DE PORMENOR

ELEMENTOS QUE ACOMPANHAM O PLANO
PLANTA DE TRABALHO - DEMOLIÇÕES, MODELAÇÃO, ESPAÇOS EXTERIORES E EQUIPAMENTOS

URB
 1:1000
 Abril 2010

03.01

CM CM PM 243p-1-UR-0301-06 243P02 06